

EVIDENČNÍ LIST HLÁSNÉHO PROFILU

BYSTŘICE NAD PERNŠTEJNEM - VÍRSKÁ (BYSTŘICE)

KATEGORIE:

C

Tok: Bystřice
Stanice: Bystřice nad Pernštejnem - Vírská (Bystřice)
GPS: 49.52182°N, 16.26831°E
Obec: Bystřice nad Pernštejnem
ORP: Bystřice nad Pernštejnem
Kraj: Vysočina

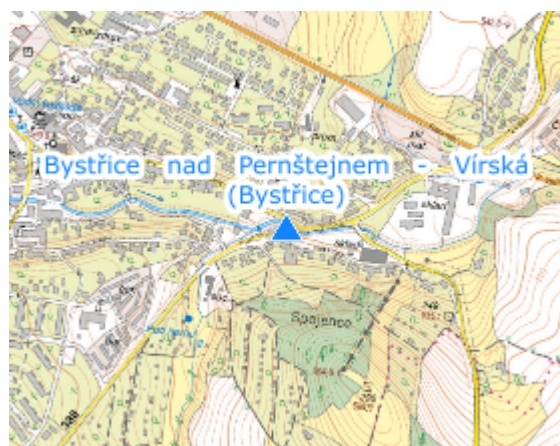


Hlásný profil kat. C je situován na mostu v ulici Vírská za soutokem s Věchnovským potokem v ř. km 10,3. Provozovatelem hladinoměru je město Bystřice nad Pernštejnem.




Číslo hydrologického pořadí: **4-15-01-04**

Provozovatel stanice: **Město Bystřice nad Pernštejnem**

Poznámka:



Stupně povodňové aktivity (cm)

I.SPA	bdělost		50
II.SPA	pohotovost		70
III.SPA	ohrožení		100

Četnost hlášení SPA

I.SPA	1x denně
II.SPA	4x denně
III.SPA	3 h hlášení

Vodočetná lať: **ANO**

Přenos dat: **ANO**

SMS: **ANO**

Centrum automatického sběru dat: <http://www.hladiny.cz>

Naměřená data jsou dostupná na: <https://hladiny.cz/cz/#lvs#graph#42566#C4---Virska>