

EVIDENČNÍ LIST HLÁSNÉHO PROFILU

BYSTŘICE NAD PERNŠTEJNEM - DOMANÍNSKÝ RYBNÍK (BYSTŘICE)

KATEGORIE:

C

Tok: Bystřice
Stanice: Bystřice nad Pernštejnem - Domanínský rybník (Bystřice)
GPS: 49.54354°N, 16.20478°E
Obec: Bystřice nad Pernštejnem
ORP: Bystřice nad Pernštejnem
Kraj: Vysočina



Hlásný profil kat. C se nachází pod hrází Domanínského rybníka, cca tři kilometry nad zastavěným územím města v ř. km 16,7. Provozovatelem hladinoměru je město Bystřice nad Pernštejnem.




Číslo hydrologického pořadí: **4-15-01-038**

Provozovatel stanice: **Město Bystřice nad Pernštejnem**

Poznámka:



Stupně povodňové aktivity (cm)

I.SPA	bdělost		75
II.SPA	pohotovost		85
III.SPA	ohrožení		95

Četnost hlášení SPA

I.SPA	1x denně
II.SPA	4x denně
III.SPA	3 h hlášení

Vodočetná lať: **ANO**

Přenos dat: **ANO**

SMS: **ANO**

Centrum automatického sběru dat: <http://www.hladiny.cz>

Naměřená data jsou dostupná na:

<https://hladiny.cz/cz/#lvs#graph#42568#C2---Domaninsky-rybnik>