

# EVIDENČNÍ LIST HLÁSNÉHO PROFILU

**BUČÍ - KEPKŮV MLÝN (BĚLÁ)**

KATEGORIE:

**C**

**Tok:** Bělá  
**Stanice:** Bučí - Kepkův Mlýn (Bělá)  
**GPS:** 49.887621°N, 13.301307°E  
**Obec:** Bučí  
**ORP:** Nýřany  
**Kraj:** Plzeňský

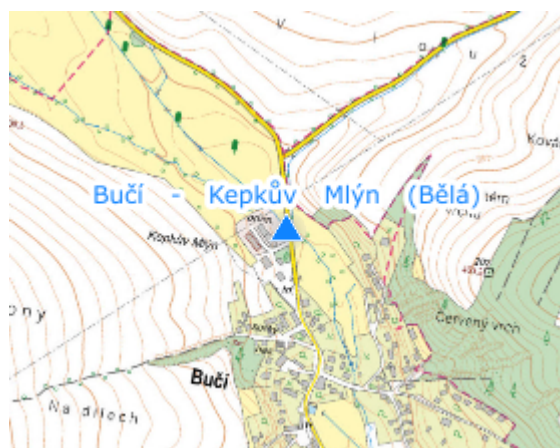


Hlásný profil kat. C se nachází na severním okraji intravilánu obce Bučí u Kepkova mlýna na mostě komunikace č. III/1806. Profil je opatřen vodočetnou latí, která je umístěna na návodní straně mostu. Provozovatelem je obec Bučí.




**Číslo hydrologického pořadí: 1-11-01-0540-0-00**

**Provozovatel stanice: obec Bučí**

**Poznámka:**



## Stupně povodňové aktivity (cm)

I.SPA	bdělost		30
II.SPA	pohotovost		70
III.SPA	ohrožení		90

## Četnost hlášení SPA

I.SPA	min 1x denně
II.SPA	min 4x denně
III.SPA	každé 3 hodiny

**Vodočetná lat: ANO**

**Přenos dat: NE**

**SMS: NE**

export evidenčního listu: 27.04.2026 04:39

Veškerá uváděná data jsou bez právní záruky.