

EVIDENČNÍ LIST HLÁSNÉHO PROFILU

BRUŠPERK (ONDŘEJNICE)

KATEGORIE:

C

Tok: Ondřejnice
Stanice: Brušperk (Ondřejnice)
GPS: 49.703028°N, 18.217146°E
Obec: Brušperk
ORP: Frýdek-Místek
Kraj: Moravskoslezský

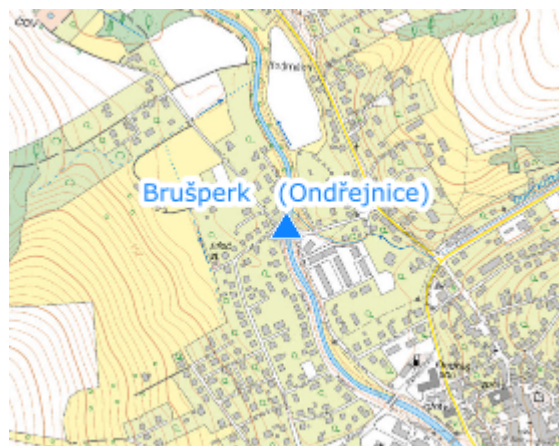


Hlásný profil kat. C se nachází v severní části intravilánu města Brušperk na mostě mezi ulicemi Družstevní a Zahradní. Profil je osazen vodočtetnou lať a čidlem. Provozovatelem je Povodí Odry, státní podnik.





Číslo hydrologického pořadí: 2-01-01-1490-0-00

Provozovatel stanice: Povodí Odry, státní podnik

Poznámka:



Stupně povodňové aktivity (cm)

I.SPA	bdělost		240
II.SPA	pohotovost		290
III.SPA	ohrožení		340
IV.SPA	extrémní ohrožení		389

Četnost hlášení SPA

I.SPA	min. 1x denně
II.SPA	min. 2x denně
III.SPA	min. 3x denně

Vodočtetná lať: ANO

Přenos dat: ANO

SMS: NE

Centrum automatického sběru dat: Povodí Odry - VHD Ostrava

export evidenčního listu: 12.05.2026 07:53

Veškerá uváděná data jsou bez právní záruky.