

# EVIDENČNÍ LIST HLÁSNÉHO PROFILU

## BRUNTÁL (BUKOVÝ POTOK)

KATEGORIE:

**C**

**Tok:** Bukový potok  
**Stanice:** Bruntál (Bukový potok)  
**GPS:** 49.99374°N, 17.46361°E  
**Obec:** Bruntál  
**ORP:** Bruntál  
**Kraj:** Moravskoslezský kraj



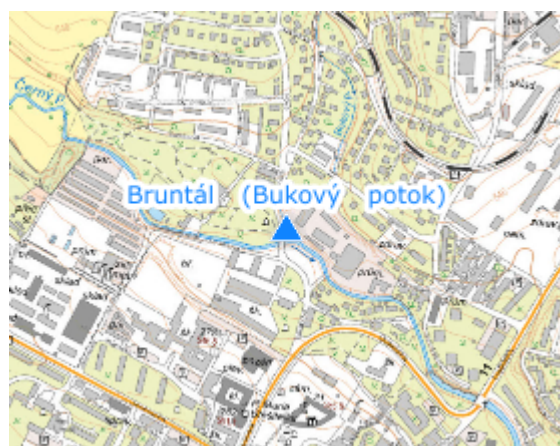
Hladinoměr se nachází na mostní konstrukci (pravá strana) vedoucí k podniku API Novo Machinery. Profil není vybaven automatickým přenosem dat, jedná se pouze o barevné vyznačení jednotlivých SPA (zelená odpovídá 1. SPA, oranžová 2. SPA a červená 3. SPA). Nula vodočtu je umístěna na obrubě mostovky. Profil monitoruje hlídková služba města.

**Číslo hydrologického pořadí: 2-02-02-045**



**Provozovatel stanice: město Bruntál**

### Poznámka:

Profil umístěn na silničním mostu k areálu podniku API Novo Machinery. Nula vodočtu umístěná na obrubě mostovky.



### Stupně povodňové aktivity (cm)

I.SPA	bdělost		-150
II.SPA	pohotovost		-130
III.SPA	ohrožení		-110

### Četnost hlášení SPA

I.SPA	min. 1x denně
II.SPA	min. 2x denně
III.SPA	min. 3x denně

**Vodočetná lať: NE**

**Přenos dat: NE**

**SMS: NE**

export evidenčního listu: 02.07.2026 16:09

Veškerá uváděná data jsou bez právní záruky.