

EVIDENČNÍ LIST HLÁSNÉHO PROFILU

BRUMOV-BYLNICE (BRUMOVKA)

KATEGORIE:

C

Tok: Brumovka
Stanice: Brumov-Bylnice (Brumovka)
GPS: 49.09475°N, 18.024°E
Obec: Brumov-Bylnice
ORP: Valašské Klobouky
Kraj: Zlínský



Hladinoměrná stanice kat. C ve správě města Brumov-Bylnice se nachází na mostě přes Brumovku nedaleko soutoku s Nedašovkou. Profil monitoruje hlídková služba města, dále je profil vybaven automatickým přenosem dat s možností zaslání varovných sms zpráv. Příjemce zpráv hlídkové služby o výšce hladiny je Městský úřad Brumov-Bylnice. Město dále varuje obec Horné Srnie (SK), které se nachází níže na toku a také informuje příslušné ORP (Valašské Klobouky).

Číslo hydrologického pořadí: 4-21-08

Provozovatel stanice: **Město Brumov-Bylnice**

Příjemci varovných SMS zpráv:




předseda povodňové komise

místopředseda povodňové komise

Poznámka:



Stupně povodňové aktivity (cm)

| | | | |
|---------|------------|---|-----|
| I.SPA | bdělost |  | 110 |
| II.SPA | pohotovost |  | 145 |
| III.SPA | ohrožení |  | 170 |

Četnost hlášení SPA

| | |
|---------|-------------|
| I.SPA | 1x denně |
| II.SPA | 4x denně |
| III.SPA | 3 h hlášení |

Vodočetná lať: **NE**

Přenos dat: **ANO**

SMS: **ANO**

Centrum automatického sběru dat: <http://www.hladiny.cz>

Naměřená data jsou dostupná na:

<https://brumov-bylnice.chytrejsimesto.cz/apps/waterLevel?devID=SCC.IOT.CZ00283819OWN-6D6F555331FFFF71>