

# EVIDENČNÍ LIST HLÁSNÉHO PROFILU

## BRŇOV 2 (BEZEJMENNÝ TOK)

KATEGORIE:

**C**

**Tok:** bezejmenný 405300002400  
**Stanice:** Brňov 2 (bezejmenný tok)  
**GPS:** 49.434156°N, 17.964456°E  
**Obec:** Valašské Meziříčí  
**ORP:** Valašské Meziříčí  
**Kraj:** Zlínský

ValMez\_C07\_Brňov\_2 železniční most




Číslo hydrologického pořadí:

Provozovatel stanice: **obec**

Poznámka:



### Stupně povodňové aktivity (cm)

I.SPA	bdělost		24
II.SPA	pohotovost		31
III.SPA	ohrožení		42

### Četnost hlášení SPA

I.SPA	min. 1x denně
II.SPA	min. 2x denně
III.SPA	min. 3x denně

Vodočetná lať: **ANO**

Přenos dat: **NE**

SMS: **NE**

export evidenčního listu: 06.05.2026 15:10

Veškerá uváděná data jsou bez právní záruky.