

# EVIDENČNÍ LIST HLÁSNÉHO PROFILU

## BRNÍČKO (LOUČKA)

KATEGORIE:

C

**Tok:** Loučka  
**Stanice:** Brníčko (Loučka)  
**GPS:** 49.88608°N, 16.95275°E  
**Obec:** Lesnice  
**ORP:** Zábřeh  
**Kraj:** Olomoucký



Hladinoměrné čidlo je umístěno na mostní konstrukci na místní komunikaci v obci Brníčko. Provozovatelem je LVS MR Postřelmovsko. V případě zvýšených vodních stavů je varována obec Lesnice, která se nachází níže na toku a také příslušné ORP (Zábřeh).

**Číslo hydrologického pořadí: 4-10-01-052**

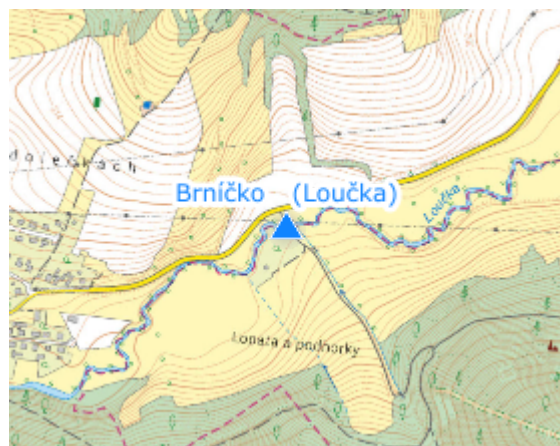
**Provozovatel stanice: LVS MR Postřelmovsko**

**Příjemci varovných SMS zpráv:**




Starosta obce

**Poznámka:**

Obec dále varuje obec níže na toku a také informuje příslušné ORP (Zábřeh).



### Stupně povodňové aktivity (cm)

I.SPA	bdělost		110
II.SPA	pohotovost		130
III.SPA	ohrožení		150

### Četnost hlášení SPA

I.SPA	1x denně
II.SPA	4x denně
III.SPA	3 hod hlášení

**Vodočetná lať: NE**

**Přenos dat: ANO**

**SMS: ANO**

**Centrum automatického sběru dat: <http://www.edpp.cz>**

**Naměřená data jsou dostupná na: <https://www.hladiny.cz/hladiny/index.php?ca=128&cs=42542>**