

EVIDENČNÍ LIST HLÁSNÉHO PROFILU

BRANKOVICE (LITENČICKÝ P.)

KATEGORIE:

C

Tok: Litenčický p.
Stanice: Brankovice (Litenčický p.)
GPS: 49.1668461°N, 17.1348478°E
Obec: Brankovice
ORP: Bučovice
Kraj: Jihomoravský

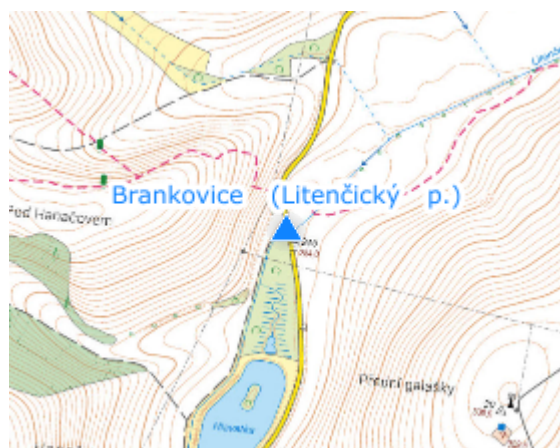


Hlásný profil kategorie C ve správě městyse Brankovice. Hladinoměř je umístěn na mostní konstrukci č. 43341-3.



Číslo hydrologického pořadí: 4-15-03-0350-0-00

Provozovatel stanice: Městys Brankovice

Poznámka:



Stupně povodňové aktivity (cm)

I.SPA	bdělost		80
II.SPA	pohotovost		100
III.SPA	ohrožení		130

Četnost hlášení SPA

I.SPA	min. 1x denně
II.SPA	min. 2x denně
III.SPA	min. 3x denně

Vodočetná lať: ANO

Přenos dat: ANO

SMS: NE

Naměřená data jsou dostupná na: <https://vop-povodnovyportal.cz/admin/cidla/detail/824>

export evidenčního listu: 14.05.2026 11:25

Veškerá uváděná data jsou bez právní záruky.