

## EVIDENČNÍ LIST HLÁSNÉHO PROFILU

### BRANDÝS NAD LABEM-STARÁ BOLESLAV (VINOŘSKÝ POTOK)

KATEGORIE:

**C**

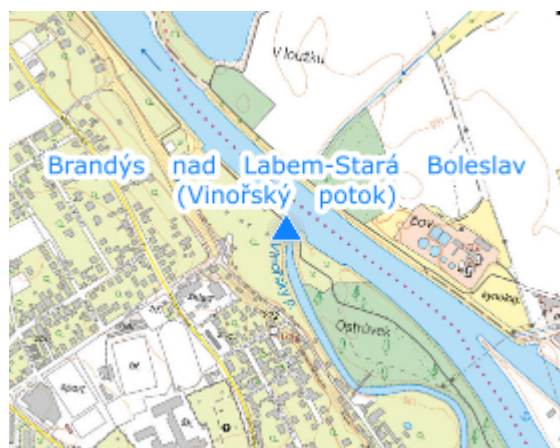
**Tok:** Vinořský potok  
**Stanice:** Brandýs nad Labem-Stará Boleslav (Vinořský potok)  
**GPS:** 50.193512°N, 14.657653°E  
**Obec:** Brandýs nad Labem-Stará Boleslav  
**ORP:** Brandýs nad Labem-Stará Boleslav  
**Kraj:** Středočeský

Hlásný profil ve správě města Brandýs nad Labem-Stará Boleslav se nachází na levém břehu Labe u ústí Vinořského potoka.




Číslo hydrologického pořadí: **1-05-04-0080**

Provozovatel stanice: **město Brandýs nad Labem-Stará Boleslav**

Poznámka:



### Stupně povodňové aktivity (cm)

I.SPA	bdělost		220
II.SPA	pohotovost		260
III.SPA	ohrožení		300

### Četnost hlášení SPA

I.SPA	min. 1x denně
II.SPA	min. 2x denně
III.SPA	min. 3x denně

Vodočetná lať: **NE**

Přenos dat: **NE**

SMS: **NE**

Naměřená data jsou dostupná na: <http://hladiny-vox.pwplus.eu/Senzors/Details/34616>