

# EVIDENČNÍ LIST HLÁSNÉHO PROFILU

## BOROHRÁDEK (NÁHON, ELEKTRÁRNA)

KATEGORIE:

**C**

**Tok:** Náhon Tiché Orlice  
**Stanice:** Borohrádek (Náhon, elektrárna)  
**GPS:** 50.100659°N, 16.096740°E  
**Obec:** Borohrádek  
**ORP:** Kostelec nad Orlicí  
**Kraj:** Královéhradecký



Hlásný profil kat. C se nachází v severovýchodní části intravilánu u malé vodní elektrárny na ulici Zámlyní. Profil je osazen ultrazvukovým bezkontaktním hladinovým čidlem s automatickým přenosem naměřených dat. Hodnoty SPA jsou platné pro celé město Borohrádek. Majitelem a provozovatelem hladinoměru je město Borohrádek.

**Číslo hydrologického pořadí:** 1-02-02-0820-0-00  
**Nejvyšší zaznamenaný stav:** 90cm

**Provozovatel stanice:** město Borohrádek

**Příjemci varovných SMS zpráv:**

Předseda PK

Místopředseda PK




Tajemník MěÚ

Vybraní členové PK

**Poznámka:**



### Stupně povodňové aktivity (cm)

I.SPA	bdělost		130
II.SPA	pohotovost		140
III.SPA	ohrožení		150

### Četnost hlášení SPA

I.SPA	min. 1x denně
II.SPA	min. 2x denně
III.SPA	min. 3x denně

**Vodočetná lať:** NE

**Přenos dat:** ANO

**SMS:** ANO

**Centrum automatického sběru dat:** <http://www.hladiny.cz/cz/>

**Naměřená data jsou dostupná na:** <https://www.hladiny.cz/cz/#lvs#graph#20327#Elektrarna>