

# EVIDENČNÍ LIST HLÁSNÉHO PROFILU

## BOŘITOV - MOST (LYSICKÝ POTOK)

KATEGORIE:

**C**

**Tok:** Lysický p.  
**Stanice:** Bořitov - most (Lysický potok)  
**GPS:** 49.425862°N, 16.588538°E  
**Obec:** Bořitov  
**ORP:** Blansko  
**Kraj:** Jihomoravský



Hlásný profil kat. C se nachází v centru obce Bořitov na ulici Chlumská u obecního úřadu na mostu přes Lysický potok. Profil nemá automatické čidlo. SPA jsou stanoveny od horní hrany mostovky. Provozovatelem je obec Bořitov.

**Číslo hydrologického pořadí: 4-15-02-0650-0-00**




**Provozovatel stanice: Obec Bořitov**

**Poznámka:**

Měření hladiny pro SPA probíhá od horní hrany mostovky.



### Stupně povodňové aktivity (cm)

I.SPA	bdělost		100
II.SPA	pohotovost		75
III.SPA	ohrožení		50

### Četnost hlášení SPA

I.SPA	min. 1x denně
II.SPA	min. 2x denně
III.SPA	min. 3x denně

**Vodočetná lať: NE**

**Přenos dat: NE**

**SMS: NE**