

EVIDENČNÍ LIST HLÁSNÉHO PROFILU

BOŘITOV (BÝKOVKA)

KATEGORIE:

C

Tok: Býkovka
Stanice: Bořitov (Býkovka)
GPS: 49.420428°N, 16.589843°E
Obec: Bořitov
ORP: Blansko
Kraj: Jihomoravský



Hlásný profil kat. C se nachází v jižní části obce Bořitov na ulici Sokolská na mostu přes vodní tok Býkovka. Profil nemá automatické čidlo. Provozovatelem je obec Bořitov.




Číslo hydrologického pořadí: 4-15-02-0640-0-00

Provozovatel stanice: Obec Bořitov

Poznámka:



Stupně povodňové aktivity (cm)

I.SPA	bdělost		100
II.SPA	pohotovost		130
III.SPA	ohrožení		150

Četnost hlášení SPA

I.SPA	min. 1x denně
II.SPA	min. 2x denně
III.SPA	min. 3x denně

Vodočetná lať: NE

Přenos dat: NE

SMS: NE

export evidenčního listu: 29.04.2026 07:30

Veškerá uváděná data jsou bez právní záruky.