

# EVIDENČNÍ LIST HLÁSNÉHO PROFILU

## BOJKOVICE - C2 (OLŠAVA)

KATEGORIE:

C

**Tok:** Olšava  
**Stanice:** Bojkovice - C2 (Olšava)  
**GPS:** 49.037410°N, 17.803474°E  
**Obec:** Bojkovice  
**ORP:** Uherský Brod  
**Kraj:** Zlínský



Hlásný profil kat. C se nachází na mostě komunikace č. II/495 na ulici Nádražní u objektu č. p. 340 v centru města Bojkovice. Profil je osazen ultrazvukovým bezkontaktním hladinovým čidlem s automatickým přenosem naměřených dat a možností zasílání varovných SMS a dále je monitoruje hlídková služba města. Provozovatelem hladinoměru je město Bojkovice.

**Číslo hydrologického pořadí: 4-13-01-088**

**Provozovatel stanice: město Bojkovice**

**Příjemci varovných SMS zpráv:**

Starosta města Bojkovice

Místostarosta města Bojkovice

Starosta obce Záhorovice

Starosta města Uherský Brod

Místostarosta města Uherský Brod

OŽP Uherský Brod




KŘ Uherský Brod

**Poznámka:**

Město Bojkovice varuje obec Záhorovice a Nezdenice, které se nacházejí na toku Olšava pod městem a dále varuje ORP Uherský Brod.



### Stupně povodňové aktivity (cm)

I.SPA	bdělost		70
II.SPA	pohotovost		105
III.SPA	ohrožení		135

### Četnost hlášení SPA

I.SPA	každých 20 minut
II.SPA	každých 10 minut
III.SPA	každých 5 minut

**Vodočetná lať: ANO**

**Přenos dat: ANO**

**SMS: ANO**

**Centrum automatického sběru dat: <http://hladiny-vox.pwsplus.eu/>**

**Naměřená data jsou dostupná na: <https://hladiny-vox.pwsplus.eu/Senzors/Details/7616>**

