

EVIDENČNÍ LIST HLÁSNÉHO PROFILU

BOJKOVICE - C1 (OLŠAVA)

KATEGORIE:

C

Tok: Olšava
Stanice: Bojkovice - C1 (Olšava)
GPS: 49.039549°N, 17.815837°E
Obec: Bojkovice
ORP: Uherský Brod
Kraj: Zlínský



Hlásný profil kat. C se nachází na lávce na nábřeží Svobody u objektu č. p. 160 v centru města Bojkovice. Profil je osazen ultrazvukovým bezkontaktním hladinovým čidlem s automatickým přenosem naměřených dat a možností zaslání varovných SMS a dále je monitoruje hlídková služba města. Provozovatelem hladinoměru je město Bojkovice.

Číslo hydrologického pořadí: 4-13-01-088

Provozovatel stanice: město Bojkovice

Příjemci varovných SMS zpráv:

Starosta města Bojkovice

Místostarosta města Bojkovice

Starosta obce Záhorovice

Starosta města Uherský Brod

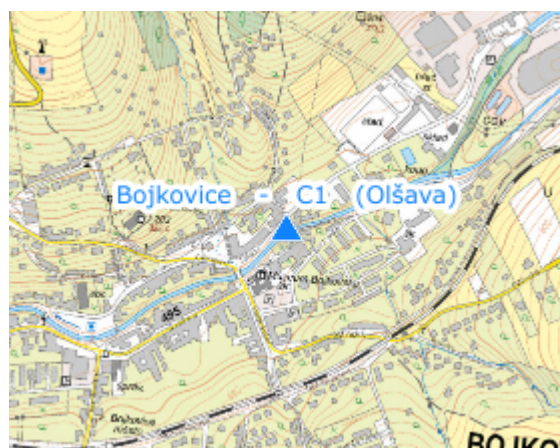
Místostarosta města Uherský Brod

OŽP Uherský Brod




KŘ Uherský Brod

Poznámka:

Město Bojkovice varuje obec Záhorovice a Nezdenice, které se nacházejí na toku Olšava pod městem a dále varuje ORP Uherský Brod.



Stupně povodňové aktivity (cm)

| | | | |
|---------|------------|---|-----|
| I.SPA | bdělost |  | 135 |
| II.SPA | pohotovost |  | 180 |
| III.SPA | ohrožení |  | 225 |

Četnost hlášení SPA

| | |
|---------|------------------|
| I.SPA | každých 20 minut |
| II.SPA | každých 10 minut |
| III.SPA | každých 5 minut |

Vodočetná lať: ANO

Přenos dat: ANO

SMS: ANO

Centrum automatického sběru dat: <http://hladiny-vox.pwsplus.eu/>

Naměřená data jsou dostupná na: <https://hladiny-vox.pwsplus.eu/Senzors/Details/7615>

