

EVIDENČNÍ LIST HLÁSNÉHO PROFILU

BOHUŠOVICE 2

KATEGORIE:

C

Tok: Ohře
Stanice: Bohušovice 2
GPS: 50.4898994°N, 14.1561481°E
Obec: Bohušovice nad Ohří
ORP: Litoměřice
Kraj: Ústecký

Nachází se pod železničním mostem v ulici Pod Pivovarem. Vodočetná lať je na prvním mostním pilíři a má stupnici v absolutních výškách. Profil slouží k odečítání vodních stavů po vyběžení řeky Ohře, pro vyhlásování a odvolávání II. a III. SPA objektů mimo chráněné území PPO Bohušovice nad Ohří, pro vyhlásování a odvolávání II. a III. SPA objektů chráněné PPO Bohušovice nad Ohří, pro evakuaci obyvatel a řízené zatápění chráněné oblasti, a pro stavbu mobilního hrazení protipovodňových opatření.

Číslo hydrologického pořadí:




Provozovatel stanice:

Poznámka:

I. SPA - 149,32 m n. m. II. SPA - 150,30 m n. m. III. SPA - 151,30 m n. m.



Stupně povodňové aktivity (cm)

I.SPA	bdělost		149
II.SPA	pohotovost		150
III.SPA	ohrožení		151

Četnost hlášení SPA

I.SPA	min. 1x denně
II.SPA	min. 2x denně
III.SPA	min. 3x denně

Vodočetná lať: NE

Přenos dat: NE

SMS: NE

export evidenčního listu: 26.06.2026 06:02

Veškerá uváděná data jsou bez právní záruky.