

# EVIDENČNÍ LIST HLÁSNÉHO PROFILU

**BOHUŇOVICE - ČOV (TRUSOVICKÝ POTOK)**

KATEGORIE:

**C**

**Tok:** Trusovický potok  
**Stanice:** Bohuňovice - ČOV (Trusovický potok)  
**GPS:** 49.6522°N, 17.2737°E  
**Obec:** Bohuňovice  
**ORP:** Olomouc  
**Kraj:** Olomoucký

Hlásný profil kat. C se nachází na mostku nedaleko areálu ČOV, v jihozápadní části obce Bohuňovice. Profil je vybavený hladinoměrným čidlem s online přenosem a možností zasílání varovných sms zpráv. Provozovatelem hladinoměru je město Olomouc.




**Číslo hydrologického pořadí: 4-10-03-086**

**Provozovatel stanice: Město Olomouc**

**Poznámka:**



## Stupně povodňové aktivity (cm)

I.SPA	bdělost		80
II.SPA	pohotovost		120
III.SPA	ohrožení		160

## Četnost hlášení SPA

I.SPA	1x denně
II.SPA	4x denně
III.SPA	3h hlášení

**Vodočetná lať: ANO**

**Přenos dat: ANO**

**SMS: ANO**

**Centrum automatického sběru dat: <http://www.envimonitoring.cz>**

**Naměřená data jsou dostupná na:**

**<https://www.envimonitoring.cz/cz/#lvs#graph#59258#Bohunovice>**