

EVIDENČNÍ LIST HLÁSNÉHO PROFILU

BLŠANY U LOUN (SMOLNICKÝ POTOK)

KATEGORIE:

C

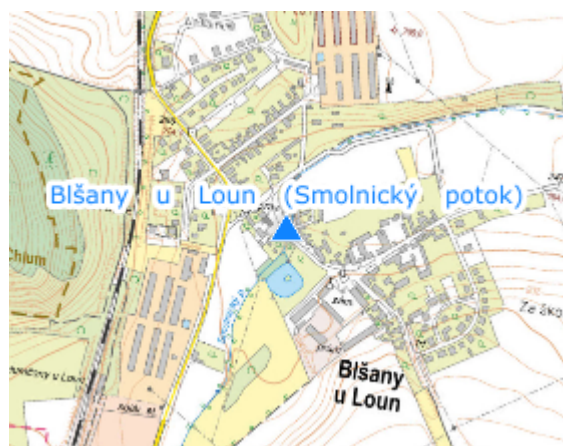
Tok: Smolnický potok
Stanice: Blšany u Loun (Smolnický potok)
GPS: 50.3476°N, 13.8505°E
Obec: Blšany u Loun
ORP: Louny
Kraj: Ústecký kraj

Hladinoměr se nachází ve středu obce Blšany u Loun pod mostem přes Smolnický potok.




Číslo hydrologického pořadí: 1-13-04-0180-0-00

Provozovatel stanice: KÚ Ústeckého kraje

Poznámka:



Stupně povodňové aktivity (cm)

| | | | |
|---------|------------|---|----|
| I.SPA | bdělost |  | 40 |
| II.SPA | pohotovost |  | 50 |
| III.SPA | ohrožení |  | 60 |

Četnost hlášení SPA

| | |
|---------|---------------|
| I.SPA | min. 1x denně |
| II.SPA | min. 2x denně |
| III.SPA | min. 3x denně |

Vodočetná lať: NE

Přenos dat: ANO

SMS: NE

export evidenčního listu: 26.06.2026 13:50

Veškerá uváděná data jsou bez právní záruky.