

EVIDENČNÍ LIST HLÁSNÉHO PROFILU

BLÍŽKOVICE - STEHLÍKŮ RYBNÍK (SYROVICKÝ P.)

KATEGORIE:

C

Tok: Syrovický p.
Stanice: Blížkovice - Stehlíkův rybník (Syrovický p.)
GPS: 48.9998263°N, 15.8313053°E
Obec: Blížkovice
ORP: Znojmo
Kraj: Jihomoravský

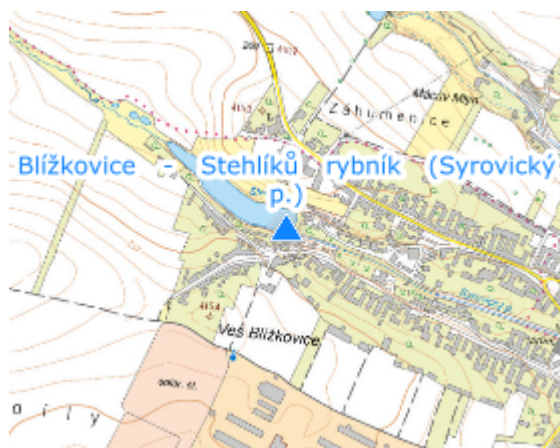


Hlásný profil bez přenosu dat (vodočetná lať a barevné značky) se nachází na požeráku Stehlíkova rybníka. Provozovatelem je městys Blížkovice.




Číslo hydrologického pořadí: 4-14-03-0020

Provozovatel stanice: Městys Blížkovice

Poznámka:



Stupně povodňové aktivity (cm)

I.SPA	bdělost		20
II.SPA	pohotovost		35
III.SPA	ohrožení		50

Četnost hlášení SPA

I.SPA	min. 1x denně
II.SPA	min. 2x denně
III.SPA	min. 3x denně

Vodočetná lať: ANO

Přenos dat: NE

SMS: NE