

EVIDENČNÍ LIST HLÁSNÉHO PROFILU

BLATEC (MORAVA)

KATEGORIE:

C

Tok: Morava
Stanice: Blatec (Morava)
GPS: 49.52994°N, 17.27047°E
Obec: Blatec
ORP: Olomouc
Kraj: Olomoucký



Hlásný profil kat. C se nachází na mostu komunikace č. 4353 přes řeku Moravu na trase Blatec-Grygov. Profil je vybaven automatickým přenosem dat s možností zaslání varovných sms zpráv, monitoruje jej hlídková služba obce a příjemcem zpráv hlídkové služby o výšce hladiny je Obecní úřad Blatec a Obecní úřad Majetín. Obec dále varuje obec Charváty a městyš Dub nad Moravou, které se nacházejí níže na toku, a také informuje příslušné ORP (Olomouc). Provozovatelem hladinoměru je obec Blatec.

Číslo hydrologického pořadí: 4-10-03-121

Provozovatel stanice: Obec Blatec

Příjemci varovných SMS zpráv:

starosta obce Blatec

starosta SDH Blatec

velitel SDH Blatec

starostka obce Majetín




místostarosta obce Majetín

místostarostka obce Majetín

Poznámka:



Stupně povodňové aktivity (cm)

I.SPA	bdělost		450
II.SPA	pohotovost		480
III.SPA	ohrožení		520

Četnost hlášení SPA

I.SPA	1x denně
II.SPA	4x denně
III.SPA	3 h hlášení

Vodočetná lať: NE

Přenos dat: ANO

SMS: ANO

Naměřená data jsou dostupná na: <https://www.envimonitoring.cz/cz/#lvs#graph#14be95a57>