

EVIDENČNÍ LIST HLÁSNÉHO PROFILU

BLANSKO - POD BÝKOVKOU (SVITAVA)

KATEGORIE:

C

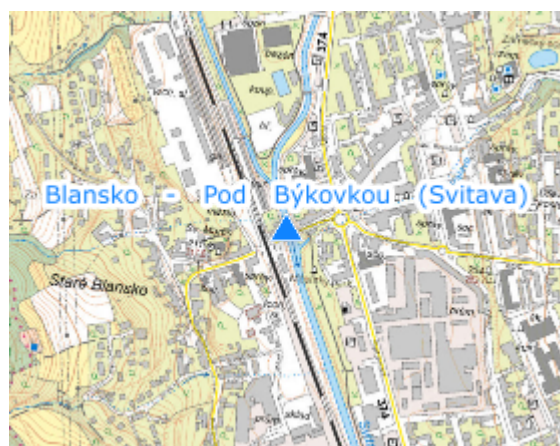
Tok: Svitava
Stanice: Blansko - Pod Býkovkou (Svitava)
GPS: 49.36059°N, 16.64059°E
Obec: Blansko
ORP: Blansko
Kraj: Jihomoravský

Hlásný profil kat. C bez přenosu dat se nachází na mostu na ulici Rožmitálůva u č. p. 772. Provozovatelem stanice je město Blansko.



Číslo hydrologického pořadí: 4-15-02-0710

Provozovatel stanice: Město Blansko

Poznámka:



Stupně povodňové aktivity (cm)

I.SPA	bdělost		200
II.SPA	pohotovost		230
III.SPA	ohrožení		260

Četnost hlášení SPA

I.SPA	min. 1x denně
II.SPA	min. 2x denně
III.SPA	min. 3x denně

Vodočetná lať: NE

Přenos dat: NE

SMS: NE

export evidenčního listu: 16.06.2026 14:58

Veškerá uváděná data jsou bez právní záruky.