

# EVIDENČNÍ LIST HLÁSNÉHO PROFILU

**BÍLOVICE NAD SVITAVOU - C (SVITAVA)**

KATEGORIE:

**C**

**Tok:** Svitava  
**Stanice:** Bílovice nad Svitavou - C (Svitava)  
**GPS:** 49.24573°N, 16.6748°E  
**Obec:** Bílovice nad Svitavou  
**ORP:** Šlapanice  
**Kraj:** Jihomoravský



Hlásný profil kategorie C obce Bílovice nad Svitavou je situovaný na mostě silnice II/374 přes řeku Svitavu. Profil monitoruje hlídková služba obce, dále je profil vybaven automatickým přenosem dat s možností zasílání varovných sms zpráv. Obec dále varuje městskou část Brno - Maloměřice a Obřany, která se nachází na toku pod obcí a také příslušné ORP (Šlapanice).

**Číslo hydrologického pořadí: 4-15-02**  
**Průměrný vodní stav: 154 cm**  
**Nejvyšší zaznamenaný stav: 699cm** (02.09.2015)

**Provozovatel stanice: Obec Bílovice nad Svitavou**

**Příjemci varovných SMS zpráv:**

\_\_\_\_\_

předseda povodňové komise




\_\_\_\_\_

místopředseda povodňové komise

**Poznámka:**



## Stupně povodňové aktivity (cm)

I.SPA	bdělost		200
II.SPA	pohotovost		270
III.SPA	ohrožení		350

## Četnost hlášení SPA

I.SPA	min. 1x denně
II.SPA	min. 2x denně
III.SPA	min. 3x denně

**Vodočetná lať: NE**

**Přenos dat: ANO**

**SMS: ANO**

**Centrum automatického sběru dat: EDPP.cz - Elektronický digitální povodňový portál**

**Naměřená data jsou dostupná na: <https://www.edpp.cz/zarizeni/bilovice-nad-svitavou-c-svitava->**