

EVIDENČNÍ LIST HLÁSNÉHO PROFILU

BÍLOVEC (BÍLOVKA)

KATEGORIE:

C

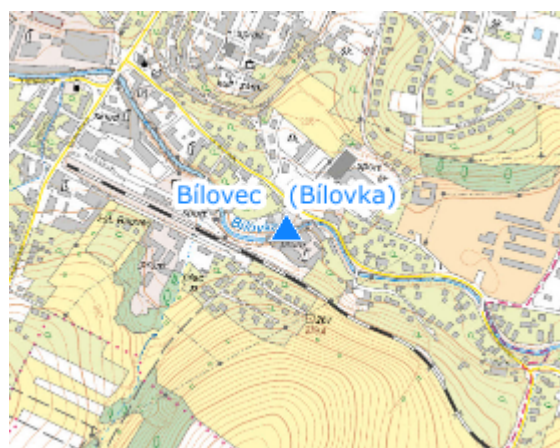
Tok: Bílovka
Stanice: Bílovec (Bílovka)
GPS: 49.75309°N, 18.01792°E
Obec: Bílovec
ORP: Bílovec
Kraj: Moravskoslezský

Profil kategorie C je umístěn na pravém břehu Bílovky na mostě u průmyslového areálu MASSAG, a.s. Provozovatelem je Povodí Odry, státní podnik.




Číslo hydrologického pořadí: 2-01-01-1170

Provozovatel stanice: Povodí Odry, státní podnik

Poznámka:



Stupně povodňové aktivity (cm)

| | | | |
|---------|------------|---|-----|
| I.SPA | bdělost |  | 160 |
| II.SPA | pohotovost |  | 190 |
| III.SPA | ohrožení |  | 230 |

Četnost hlášení SPA

| | |
|---------|----------------|
| I.SPA | min. 1x denně |
| II.SPA | min. 4 x denně |
| III.SPA | každé 3 hodiny |

Vodočetná lať: ANO

Přenos dat: ANO

SMS: ANO

Centrum automatického sběru dat: www.pod.cz

Naměřená data jsou dostupná na:

<https://app.pod.cz/portal/SaP/cz/PC/Mereni.aspx?id=300058631&oid=1>