

# EVIDENČNÍ LIST HLÁSNÉHO PROFILU

**BÍLEK (DOUBRAVA)**

KATEGORIE:

**B**

Tok:  
Stanice: **Bílek (Doubrava)**  
GPS: **49.70351°N, 15.73391°E**  
Obec:  
ORP:  
Kraj:








Číslo hydrologického pořadí:

Provozovatel stanice:

Poznámka:



## Stupně povodňové aktivity (cm)

I.SPA	bdělost		150
II.SPA	pohotovost		180
III.SPA	ohrožení		200
IV.SPA	extrémní ohrožení		277
	sucho		23

## Četnost hlášení SPA

I.SPA	min. 1x denně
II.SPA	min. 2x denně
III.SPA	min. 3x denně

Vodočetná lať: **NE**

Přenos dat: **NE**

SMS: **NE**

export evidenčního listu: 12.05.2026 07:37

Veškerá uváděná data jsou bez právní záruky.