

# EVIDENČNÍ LIST HLÁSNÉHO PROFILU

**BEZDĚKOV (CERHOVKA)**

KATEGORIE:

**C**

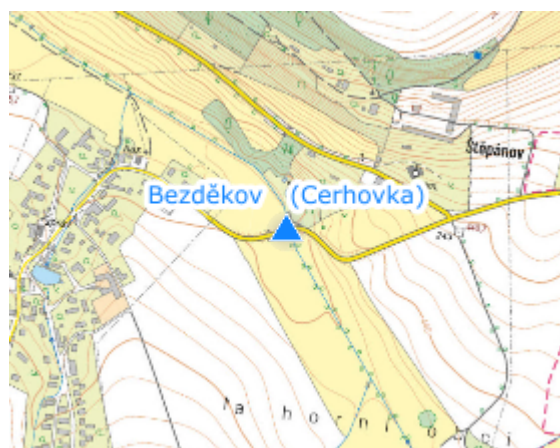
**Tok:** Cerhovka  
**Stanice:** Bezděkov (Cerhovka)  
**GPS:** 49.733831°N, 15.737310°E  
**Obec:** Bezděkov  
**ORP:** Chotěboř  
**Kraj:** Vysočina

Hodnoty SPA se odečítají od mostní konstrukce (viz. evidenční profil).




**Číslo hydrologického pořadí:**

**Provozovatel stanice:**

**Poznámka:**



## Stupně povodňové aktivity (cm)

I.SPA	bdělost		204
II.SPA	pohotovost		185
III.SPA	ohrožení		150

## Četnost hlášení SPA

I.SPA	min. 1x denně
II.SPA	min. 2x denně
III.SPA	min. 3x denně

**Vodočetná lať:** NE

**Přenos dat:** NE

**SMS:** NE

export evidenčního listu: 03.06.2026 09:10

Veškerá uváděná data jsou bez právní záruky.