

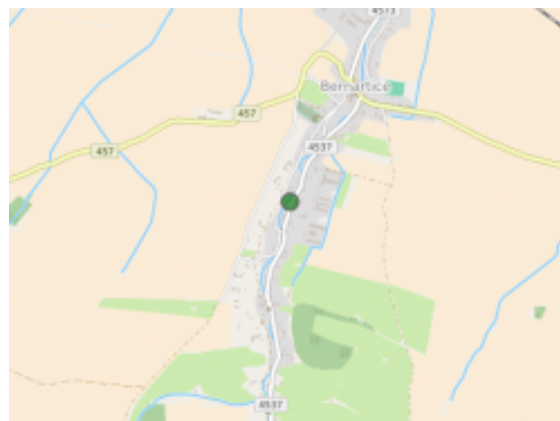
# EVIDENČNÍ LIST HLÁSNÉHO PROFILU

## BERNARTICE (VOJTOVICKÝ POTOK)

KATEGORIE:

**C**

**Tok:** Vojtovický potok  
**Stanice:** Bernartice (Vojtovický potok)  
**GPS:** 50.38361°N, 17.07248°E  
**Obec:** Bernartice  
**ORP:** Jeseník  
**Kraj:** Olomoucký kraj

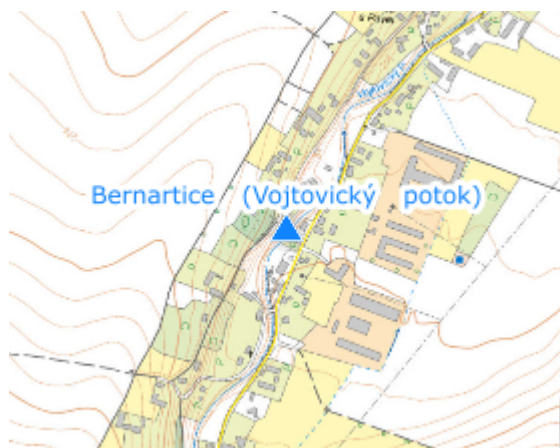


Hlásný profil kat. C se nachází v intravilánu obce Bernartice na mostě za hasičskou zbrojnicí. Profil je osazen hladinoměrným čidlem s automatickým přenosem naměřených dat. Provozovatelem stanice je obec Bernartice.



**Číslo hydrologického pořadí: 2-04-04-0260-0-00**

**Provozovatel stanice: Obec Bernartice**

**Poznámka:**



### Stupně povodňové aktivity (cm)

I.SPA	bdělost		50
II.SPA	pohotovost		80
III.SPA	ohrožení		110

### Četnost hlášení SPA

I.SPA	min. 1x denně
II.SPA	min. 2x denně
III.SPA	min. 3x denně

**Vodočetná lať: NE**

**Přenos dat: NE**

**SMS: NE**

**Centrum automatického sběru dat: Hladiny.cz**

**Naměřená data jsou dostupná na: <https://www.hladiny.cz/cz/cs#lvs#graph#63100740#Bernartice>**

export evidenčního listu: 07.04.2026 10:00

Veškerá uváděná data jsou bez právní záruky.