

# EVIDENČNÍ LIST HLÁSNÉHO PROFILU

## BĚLKOVICE-CHATY (TRUSOVICKÝ POTOK)

KATEGORIE:

**C**

**Tok:** Trusovický potok  
**Stanice:** Bělkovice-chaty (Trusovický potok)  
**GPS:** 49.6838°N, 17.3584°E  
**Obec:** Bělkovice-Lašťany  
**ORP:** Olomouc  
**Kraj:** Olomoucký



Hlásný profil kat. C je umístěn na mostě č. 44436-1, na komunikaci lemující Trusovický potok. Vodoměrná stanice předává data s dostatečným předstihem a zároveň její měření zohledňuje většinu přítoků Trusovického potoka, které v současnosti nejsou hladinovým čidlem v Horní Loděnici pokryty. Provozovatelem hladinoměru je obec Bělkovice-Lašťany.

**Číslo hydrologického pořadí: 4-10-03-088**

**Provozovatel stanice: Obec Bělkovice-Lašťany**

**Příjemci varovných SMS zpráv:**

Předseda Pk




Místopředseda PK

Velitel SDH

**Poznámka:**



### Stupně povodňové aktivity (cm)

I.SPA	bdělost		95
II.SPA	pohotovost		115
III.SPA	ohrožení		145

### Četnost hlášení SPA

I.SPA	min. 1x denně
II.SPA	min. 2x denně
III.SPA	min. 3x denně

**Vodočetná lať: ANO**

**Přenos dat: ANO**

**SMS: ANO**

**Naměřená data jsou dostupná na:**

<https://www.hladiny.cz/cz/#lvs#graph#50326#Belkovice-chaty-H>