

EVIDENČNÍ LIST HLÁSNÉHO PROFILU

BĚLÁ POD PRADĚDEM - VODOČET 2 (BĚLÁ)

KATEGORIE:

C

Tok: Bělá
Stanice: Bělá pod Pradědem - vodočet 2 (Bělá)
GPS: 50.18076°N, 17.19980°E
Obec: Bělá pod Pradědem
ORP: Jeseník
Kraj: Olomoucký

Vodočetná lať v Bělé pod Pradědem se nachází na mostu u silnice č. I/44 pod ústím Borového potoka (ř. km 23,7).




Číslo hydrologického pořadí: 2-04-04-065

Provozovatel stanice: Obec Bělá pod Pradědem

Poznámka:



Stupně povodňové aktivity (cm)

I.SPA	bdělost		120
II.SPA	pohotovost		160
III.SPA	ohrožení		200

Četnost hlášení SPA

I.SPA	min. 1x denně
II.SPA	min. 2x denně
III.SPA	min. 3x denně

Vodočetná lať: ANO

Přenos dat: NE

SMS: NE

export evidenčního listu: 06.06.2026 03:45

Veškerá uváděná data jsou bez právní záruky.