

# EVIDENČNÍ LIST HLÁSNÉHO PROFILU

## BĚLÁ POD PRADĚDEM - KOLIBA (BĚLÁ)

KATEGORIE:

**C**

**Tok:** Bělá  
**Stanice:** Bělá pod Pradědem - Koliba (Bělá)  
**GPS:** 50.13929°N, 17.20975°E  
**Obec:** Bělá pod Pradědem  
**ORP:** Jeseník  
**Kraj:** Olomoucký

Hlásný profil kat. C se nachází na přemostění přes řeku Bělou v obecní části Bělá pod zaústěním Studeného potoka. Profil je vybaven automatickým přenosem dat s možností zasílání varovných sms zpráv. Majitelem a provozovatelem hladinoměru je obec Bělá pod Pradědem.

**Číslo hydrologického pořadí: 2-04-04-0650-0-00**

**Provozovatel stanice: Obec Bělá pod Pradědem**

**Příjemci varovných SMS zpráv:**

starosta obce Bělá pod Pradědem

místostarosta obce Bělá pod Pradědem

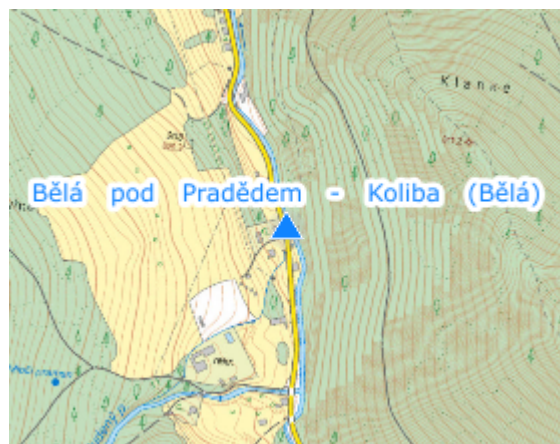
Velitel SDH

Zástupce velitele SDH




Člen povodňové hlídky, člen SDH

**Poznámka:**

Profil monitoruje hlídková služba obce. Příjemce zpráv hlídkové služby o výšce hladiny je Obecní úřad Bělá pod Pradědem. Obec dále varuje město Jeseník a obec Českou Ves, které se nacházejí níže na toku a také informuje příslušné ORP (Jeseník).



### Stupně povodňové aktivity (cm)

I.SPA	bdělost		80
II.SPA	pohotovost		120
III.SPA	ohrožení		180

### Četnost hlášení SPA

I.SPA	1x denně
II.SPA	2x denně
III.SPA	3x denně

**Vodočetná lať: NE**

**Přenos dat: ANO**

**SMS: ANO**

**Centrum automatického sběru dat: <http://www.hladiny.cz>**

**Naměřená data jsou dostupná na: <https://www.hladiny.cz/hladiny/index.php?ca=88&cs=23882>**

