

EVIDENČNÍ LIST HLÁSNÉHO PROFILU

BĚLÁ POD PRADĚDEM - DRÁTOVNA (ČERVENOHORSKÝ POTOK)

KATEGORIE:

C

Tok: Červenohorský potok
Stanice: Bělá pod Pradědem - Drátovna (Červenohorský potok)
GPS: 50.15296°N, 17.18433°E
Obec: Bělá pod Pradědem
ORP: Jeseník
Kraj: Olomoucký



Hlásný profil kat. C se nachází na přemostění přes Červenohorský potok (levostranný přítok řeky Bělá). Profil je vybaven automatickým přenosem dat s možností zasílání varovných sms zpráv. Majitelem a provozovatelem stanice je obec Bělá pod Pradědem.

Číslo hydrologického pořadí: 2-04-04-065/060

Provozovatel stanice: Obec Bělá pod Pradědem

Příjemci varovných SMS zpráv:

starosta obce Bělá pod Pradědem

místostarosta obce Bělá pod Pradědem

Velitel SDH

Zástupce velitele SDH




Člen povodňové hlídky, člen SDH

Poznámka:

Profil monitoruje hlídková služba obce. Příjemce zpráv hlídkové služby o výšce hladiny je Obecní úřad Bělá pod Pradědem. Obec dále varuje město Jeseník a obec Českou Ves, které se nacházejí níže na toku a také informuje příslušné ORP (Jeseník).



Stupně povodňové aktivity (cm)

I.SPA	bdělost		80
II.SPA	pohotovost		120
III.SPA	ohrožení		180

Četnost hlášení SPA

I.SPA	1x denně
II.SPA	4x denně
III.SPA	3 h hlášení

Vodočetná lať: NE

Přenos dat: ANO

SMS: ANO

Centrum automatického sběru dat: <http://www.hladiny.cz>

Naměřená data jsou dostupná na: <https://www.hladiny.cz/hladiny/index.php?ca=88&cs=42501>

export evidenčního listu: 06.06.2026 03:59

Veškerá uváděná data jsou bez právní záruky.