

EVIDENČNÍ LIST HLÁSNÉHO PROFILU

ALBRECHTICE STŘED B (MORAVSKÁ SÁZAVA)

KATEGORIE:

C

Tok: Moravská Sázava
Stanice: Albrechtice střed B (Moravská Sázava)
GPS: 49.93706°N, 16.64269°E
Obec: Albrechtice
ORP: Lanškroun
Kraj: Pardubický



Hlásný profil kategorie C Albrechtice střed B (Moravská Sázava) se nachází na silničním mostě na severním konci intravilánu obce Albrechtice u točny autobusů na vodním toku Moravská Sázava. Hlásný profil je vybaven automatickým ultrazvukovým hladinoměrným čidlem a vodočetnou lať s vyznačenými SPA a je provozován obcí Albrechtice.




Číslo hydrologického pořadí: 4-10-02-0030

Provozovatel stanice: Obec Albrechtice

Poznámka:



Stupně povodňové aktivity (cm)

I.SPA	bdělost		60
II.SPA	pohotovost		80
III.SPA	ohrožení		110

Četnost hlášení SPA

I.SPA	1x denně
II.SPA	3x denně
III.SPA	po 3 hodinách

Vodočetná lať: ANO

Přenos dat: ANO

SMS: ANO

Centrum automatického sběru dat: <http://hladiny.cz/>

Naměřená data jsou dostupná na: <https://hladiny.cz/cz/#lvs#graph#50504#H-Sazavske-udoli>